



Partners:  
Aquileia - Cervignano del Friuli - Fiumicello Villa Vicentina - Ruda - San Canzian d'Isonzo  
Staranzano - Terzo di Aquileia - Turriaco



Misura 16 Cooperazione - Tipo d'intervento 16.7.1  
**"Strategie di cooperazione per lo sviluppo territoriale"**  
**Strategia MAR e TIARIS**  
INTERVENTI SUGLI ITINERARI CICLABILI  
E AREE DI SOSTA DEL TERRITORIO

PROGETTO ESECUTIVO

Committente  
COMUNE DI GRADO (lead partner)  
Piazza Biagio Marin, 4 - 34073 Grado (GO)  
Tel. 0431/898111  
PEC: comune.grado@certgov.fvg.it  
Responsabile Unico del Procedimento  
GEOMETRA FABIO PADOVAN  
Servizio Lavori Pubblici e Protezione Civile  
Via G. Leopardi - 34073 Grado (GO)  
Tel. 0431/898145  
E-mail: fabio.padovan@comunegrado.it  
Progettista incaricato  
ARCHITETTO GIULIANO Buset  
Via I° Maggio, 17 - 33052 Cervignano del Friuli (UD)  
Tel. 0431/33750 - Cell. 3402660256  
E-mail: giuliano.buset@libero.it

Oggetto  
Posizionamento Totem Informativi  
nel territorio di TURRIACO


Tav.  
B.10


Scala 1:10.000 - 1:1.000

Luglio 2024

NOTA GENERALE  
Il posizionamento corretto di tutti i Totem Informativi dovrà essere verificato in fase di esecuzione dei lavori ed eventuali variazioni dovranno essere concordate con la D.L. ed Ente appaltante

LEGENDA

 TOTEM INFORMATIVI



Totem infomativo da  
posizionare in contesti  
naturali e rurali

2 - Parco comunale dell'Isonzo



totem  
informativo




PARCO COMUNALE DELL'ISONZO - SCALA 1:1.000



LAGHETTO DI TURRIACO - SCALA 1:1.000

1 - Parco comunale dell'Isonzo



totem  
informativo



PARCO COMUNALE DELL'ISONZO - SCALA 1:1.000



INQUADRAMENTO TERRITORIALE DEL COMUNE DI TURRIACO - SCALA 1:10.000