



Comune di Grado
Lead Partner

Partners:
Aquileia - Cervignano del Friuli - Fiumicello Villa Vicentina - Ruda - San Canzian d'Isonzo
Staranzano - Terzo di Aquileia - Turriaco



Misura 16 Cooperazione - Tipo d'intervento 16.7.1
"Strategie di cooperazione per lo sviluppo territoriale"
Strategia MAR e TIARIS
INTERVENTI SUGLI ITINERARI CICLABILI
E AREE DI SOSTA DEL TERRITORIO

PROGETTO ESECUTIVO

Committente
COMUNE DI GRADO (lead partner)
Piazza Biagio Marin, 4 - 34073 Grado (GO)
Tel. 0431/898111
PEC: comune.grado@certgov.fvg.it
Responsabile Unico del Procedimento
GEOMETRA FABIO PADOVAN
Servizio Lavori Pubblici e Protezione Civile
Via G. Leopardi - 34073 Grado (GO)
Tel. 0431/898145
E-mail: fabio.padovan@comunegrado.it
Progettista incaricato
ARCHITETTO GIULIANO Buset
Via I° Maggio, 17 - 33052 Cervignano del Friuli (UD)
Tel. 0431/33750 - Cell. 3402660256
E-mail: giuliano.buset@libero.it

Oggetto
Posizionamento Totem Informativi
nel territorio di SAN CANZIAN D'ISONZO

Tav.
B.7

Scala 1:20.000 - 1:1.000

Luglio 2024

NOTA GENERALE
Il posizionamento corretto di tutti i Totem Informativi dovrà essere verificato in fase di esecuzione dei lavori ed eventuali variazioni dovranno essere concordate con la D.L. ed Ente appaltante

LEGENDA



TOTEM INFORMATIVI





Totem informativo da posizionare
in ambito urbano o presso
emergenze di valore storico o di
carattere identitario

INQUADRAMENTO TERRITORIALE DEL COMUNE DI SAN CANZIAN D'ISONZO - SCALA 1:20.000




1 - Chiesa dei Santi Canziani Martiri



PIAZZA SS. MARTIRI A SAN CANZIAN D'ISONZO - SCALA 1:1.000

2 - Chiesetta di San Proto



VIA ROMANA A SAN CANZIAN D'ISONZO - SCALA 1:1.000